





Verkennd archeologisch booronderzoek Kruisem - Warandestraat
2020E150
Overzicht landschappelijke boringen

MONUMENT
VANDEKERCKHOVE

Bronnen: opdrachtgever, geopunt

Legende

-  Projectgebied
-  plangebied
-  Zone verkennende boringen
-  landschappelijke boringen

177000



0 10 20 30 40 50 m



801B0

795E0

795M2

Aangemaakt op: 10/3/2021